



Asociația de Dezvoltare Intercomunitară **POLUL DE CREȘTERE TIMIȘOARA**



Asociația De Dezvoltare Intercomunitară Polul De Creștere Timișoara
ZONA METROPOLITANĂ TIMIȘOARA



AȘEZARE
GEOGRAFICĂ

4



ASPECTE
DEMOGRAFICE

5



SCURTĂ
ISTORIE

6



STRUCTURA
MANAGERIALĂ

7



OBIECTIVE
STRATEGICE

8



PROIECTE

9



UNITĂȚI
ADMINISTRATIVE

10



ASOCIAȚIA DE DEZVOLTARE INTERCOMUNITARĂ POLUL DE CREȘTERE TIMIȘOARA

Asociația de Dezvoltare Intercomunitară „Polul de creștere Timișoara” reprezintă o structură de cooperare cu personalitate juridică română de drept privat și de utilitate publică, înființată în condițiile legii de unitățile administrativ-teritoriale membre, al cărei scop este cooperarea între unitățile administrativ-teritoriale, pentru realizarea în comun a unor proiecte de dezvoltare de interes zonal sau regional ori al furnizării în comun a unor servicii publice.



AȘEZAREA GEOGRAFICĂ A ZONEI METROPOLITANE

Polul de Creștere Timisoara este așezat la intersecția paralelei de 45°47' latitudine nordică, cu meridianul de 21°17' longitudine estică, aflându-se, ca poziție matematică, în emisfera nordică, la distanțe aproape egale de polul nord și de ecuator și în emisfera estică, în fusul orar al Europei Centrale.

Suprafața totală pe care se întinde Polul de Creștere Timișoara este de aproximativ 108.031 ha - din care 13.003,87 ha reprezintă teritoriul administrativ al municipiului Timișoara, iar 95.027,13 ha arealul de

influență al municipiului – ocupând aproximativ 3,4% din Regiunea de Dezvoltare Vest și 12,5% din suprafața totală a județului Timiș.





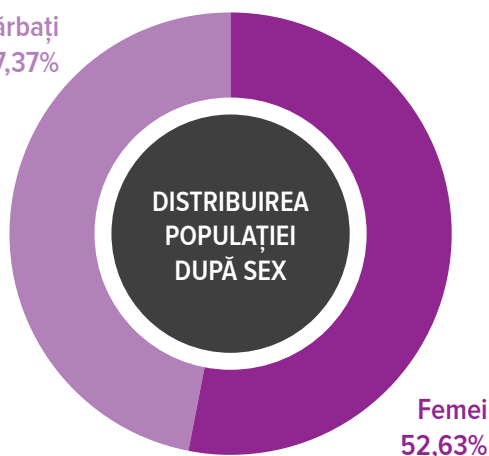
ASPECTE DEMOGRAFICE

Polul de Creștere Timișoara este în prezent cea mai mare aglomerație umană din vestul României (407.112 locuitori cu domiciliul, la 1 iulie 2014), nucleul său urban, Timișoara, fiind al doilea oraș al țării ca forță economică (cca 1,4 miliarde de lei bugetul de cheltuieli pentru anul 2015, echivalent cu cca 315 mil. euro) și al treilea ca număr de locuitori, cu 333.531, la 1 iulie 2014 (insse.ro, 2015).

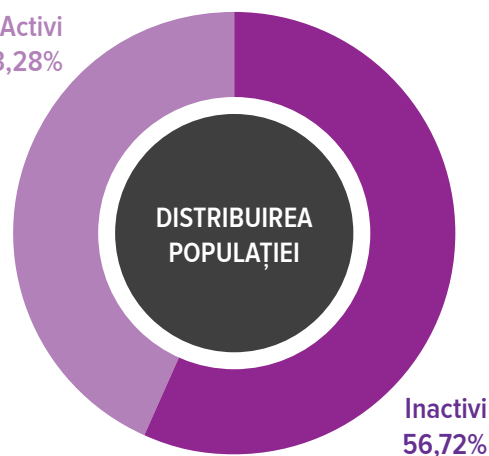
La recensământul din anul 2011, populația stabilă a Polului de Creștere Timișoara a fost de 369.854 locuitori. Densitatea populației este de 2622 locuitori/kmp. Distribuția populației pe sexe: 52,63% de sex feminin, iar de sex masculin 47,37%.

Populația activă reprezintă 43,28% (92,38% ocupată și 7,62% șomeri), iar populația inactivă 56,72 % (39,68% elevi-studenți; 37,15% pensionari; 23,17% se află în alte situații).

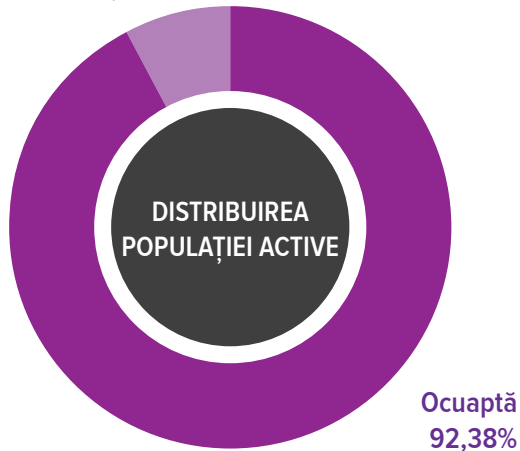
Bărbați
47,37%



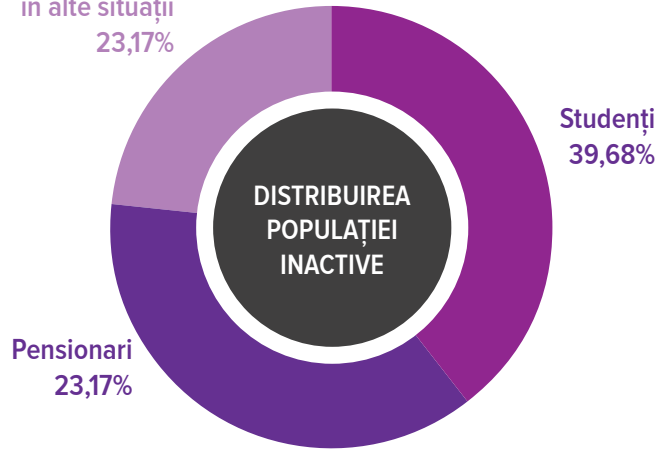
Activi
43,28%



Șomeri
7,62%



Se află
în alte situații
23,17%





SCURTĂ ISTORIE A ASOCIAȚIEI

La nivel național, Timișoara a fost recunoscută ca cel mai mare centru polarizator în regiunea Vest. Acest fapt a fost consemnat prin H.G nr. 998/27.08.2008 pentru desemnarea polilor naționali de creștere în care se realizează cu prioritate investiții din programele cu finanțare comunitară și națională, Timișoara fiind declarată Pol de Creștere în regiunea Vest.

Din punct de vedere administrativ-teritorial, Polul de Creștere Timișoara cuprinde un centru urban (Municipiul Timișoara) și arealul său de influență, respectiv 14 unități administrativ-teritoriale rurale (Becicherecu Mic, Bucovăț, Dudeștii Noi, Dumbrăvița, Ghiroda, Giarmata, Giroc, Moșnița Nouă, Orțișoara, Pișchia, Remetea Mare, Săcălaz, Sînmihaiu Român, Șag), iar delimitarea zonei de influență a Polului de Creștere Timișoara a fost aprobată prin HCL nr. 387/2008.

SUPRAFAȚA

Suprafața totală pe care se întinde Polul de Creștere Timișoara este de aproximativ 108.031 ha - din care 13.003,87 ha reprezintă teritoriul administrativ al municipiului Timișoara, iar 95.027,13 ha arealul de influență al municipiului – ocupând aproximativ 3,4% din Regiunea de Dezvoltare Vest și 12,5% din suprafața totală a județului Timiș.





STRUCTURA MANAGERIALĂ

A ASOCIAȚIEI DE DEZVOLTARE INTERCOMUNITARĂ POLUL DE CREȘTERE TIMIȘOARA

Asociația este condusă de:

- A. Adunarea Generală;
- B. Consiliul director;
- C. Director general

Adunarea Generală este organul suprem de conducere, format din toți membrii Asociației. Președintele Asociației este primarul Timișoarei, Nicolae Robu. Numărul total al reprezentanților în Adunarea Generală este de 31 de membri.

Consiliul este organul de conducere executiv al Asociației, alcătuit din președintele Asociației și doi membri numiți de Adunarea Generală pe o perioadă de doi ani. Pentru perioada 2016-2018, Victor Malac, primarul comunei Dumbravița, și Ioan Sas, primarul comunei Pișchia, sunt desemnați să facă parte din consiliul director.

OBIECTIVE

Asociația are ca obiectiv general creșterea calității vieții și crearea de noi locuri de muncă în Polul de Creștere Timișoara, prin reabilitarea infrastructurii

urbane și îmbunătățirea serviciilor urbane, inclusiv a serviciilor sociale, precum și prin dezvoltarea structurilor de sprijinire a afacerilor și a antreprenoriatului.





OBIECTIVE STRATEGICE

Principalele obiective strategice pentru dezvoltarea metropolitană sunt: dezvoltarea economică durabilă bazată pe industrii high-tech, IT, telecomunicații și servicii creative; dezvoltarea unei infrastructuri tehnice integrate; asigurarea unui mediu social, intercultural, coeziv și stabil, favorabil progresului; pentru a crea un mediu prietenos, confortabil și atractiv.

OBIECTIVELE SPECIFICE ALE ASOCIAȚIEI:

- creșterea rolului economic și social al centrului urban Timișoara, printr-o abordare policentrică pentru a stimula dezvoltarea echilibrată a regiunii Vest;
- creșterea calității vieții locuitorilor și a prosperității Polului de creștere Timișoara;
- reducerea disparităților dintre localități;
- crearea unui pol de concentrare economică și de sprijin prin atragerea de investiții directe în arealul Polului de creștere Timișoara;
- valorificarea potențialului economic local;
- protejarea și dezvoltarea patrimoniului cultural;
- protejarea și valorificarea mediului natural;
- dezvoltarea turismului în zonă;
- promovarea imaginii și potențialului de dezvoltare ale arealului;
- sprijinirea și dezvoltarea sistemelor educaționale.

ATRIBUȚIILE ASOCIAȚIEI

- elaborarea strategiilor de dezvoltare a zonei metropolitane și monitorizarea proiectelor incluse în aceste strategii.
- promovarea strategiei de dezvoltare economică a zonei și a competitivității zonei;
- atragerea de investitori străini;
- identificarea, elaborarea și implementarea unor proiecte ce vizează dezvoltarea economico - socială și culturală durabilă, modernizarea infrastructurii publice, protecția mediului și îmbunătățirea serviciilor către cetățeni;
- obținerea de fonduri de finanțare nerambursabilă și pregătirea documentațiilor tehnicoeconomice pentru dezvoltarea zonei;
- identificarea unor surse de finanțare interne și externe;
- promovarea egală în exterior a intereselor fiecărui membru al Asociației;
- realizarea de parteneriate cu alte entități juridice publice și private în scopul atingerii obiectivelor asociației.



PROIECTE

Astfel, la 1 iulie 2016, statutul proiectelor depuse în cadrul Polului de Creștere este:

Valoarea totală a proiectelor implementate este de 71,60 milioane EUR, iar principalele proiecte implementate sunt:

- Reabilitarea spațiilor publice în Centrul Istoric Timișoara
- Modernizarea Parcului Rozelor Timișoara
- Infrastructura regională pentru afaceri și inovare în sectorul IT & C
- Centrul Regional de Competență și Dezvoltare a Furnizorilor din Sectorul Automotive
- Reabilitarea / modernizarea, dezvoltarea și echiparea cantinelor sociale pentru dezvoltarea unui Centru Social de Urgență pentru persoanele fără adăpost
- Managementul traficului și supravegherea video
- Modernizarea Parcului Justiției
- Extinderea a două rute metropolitane de transport între Timișoara-Ghiroda și Timișoara-Dumbrăvița
- Centrul de zi pentru copii în comuna Dumbrăvița
- Extinderea a două rute metropolitane de transport între Timișoara-Ghiroda și Timișoara-Dumbrăvița
- Centrul de zi pentru copii în comuna Dumbrăvița





UNITĂȚI ADMINISTRATIVE

CARE COMPUȚ POLUL DE CREȘTERE ASOCIAȚIA DE DEZVOLTARE INTERCOMUNITARĂ

Toate comunele membre ale “Polului de creștere Timișoara” beneficiază de acces facil la cele trei aeroporturi internaționale (Timișoara, Budapesta, Belgrad) și la drumurile naționale modernizate care leagă toate zonele metropolitane.

Timișoara este reședința județului **Timiș** și a regiunii Banat din România. **Municipiul Timișoara** este cel mai mare oraș din vestul României, cu o populație stabilă de **333.650 locuitori**, reprezentând 45,06% din populația județului Timiș, 18,43% din populația regiunii de vest a țării și 1,68% din totalul populației țării.

DE VĂZUT:

Timișoara deține cel mai amplu ansamblu de clădiri istorice din România (cca 14.500), constituit din ansamblurile urbane ale cartierelor Cetate, Iosefin, Fabric și Elisabetin. Diversitatea arhitecturală, reprezentată de baroc, istorism și Wiener Secession, au adus Timișoarei renumele de „Mica Vienă”.

Bastionul Maria Theresia cuprinde cea mai mare parte a zidului de apărare a vechii Cetăți a Timișoarei, care s-a păstrat până azi.

În 1904, arhitectul-șef al orașului László Székely a adus o contribuție decisivă la remodelarea zonei centrale și la introducerea stilului Art Nouveau, secession și eclectic în peisajul urbanistic al orașului: clădirile din Piața Victoriei, Baia Publică Neptun sau Casa Brück din Piața Unirii și Abatorul sau Uzina de apă fiind numai câteva exemple.

Cartierele Fabric și Iosefin păstrează intactă amprenta diversității etniilor și meșteșugarilor care le-au construit. Ultimul curent arhitectural care influențează orașul este cel românesc, introdus odată cu trecerea Timișoarei sub administrație românească. Cel mai bun exemplu este Catedrala Mitropolitană realizată în arhitectură tradițională românească.

Timișoara este cunoscută ca „Orașul florilor”, fiind lăudată pentru spațiile verzi și parcurile sale.

Unul dintre cele mai cunoscute parcuri din Timișoara este Parcul Central „Anton Scudier”, cu o istorie bogată, el fiind considerat o atracție a orașului. Aici se regăsește Aleea Personalităților din Timișoara, care este un muzeu în aer liber, unde sunt expuse 24 de busturi de bronz: de la Carol Robert de Anjou, care și-a stabilit capitala la Timișoara, la comandanți de oști, primari care au contribuit la dezvoltarea orașului, precum și medici, ingineri, scriitori, muzicieni și artiști plastici.

Tot aproape de centrul orașului se regăsește și Parcul Rozelor, care la începutul secolului XX i-a adus renumele Timișoarei de oraș al trandafirilor cu peste 1200 de soiuri de trandafiri.

În Parcul Botanic, un parc dendrologic de dimensiuni mari, se pot admira specii de colecție grupate în 11 sectoare, în funcție de regiunea de proveniență a plantei. De asemenea, pe lista parcurilor orașului Timișoara se regăsește și Parcul Regina Maria, cel mai vechi din oraș, datând din 1852.

Canalul Bega parcurge întregul oraș creând astfel o așa numită “bandă verde - albastră”, “coloana vertebrală” a orașului. În acest moment, după un proiect complex de reabilitare, malurile canalului Bega oferă o varietate de posibilități de recreere și de divertisment.

Centrul istoric al Timișoarei a fost gândit într-un sistem unic în România, format dintr-o serie de piețe urbane, fiecare prezentând stiluri arhitecturale diferite. Centrul Istoric al Timișoarei este în mare parte pietonal (peste 25 de ha), fiind reabilitat prin intermediul unui proiect european.





UNITĂȚI ADMINISTRATIVE

CARE COMPUŢ POLUL DE CREȘTERE ASOCIAȚIA DE DEZVOLTARE INTERCOMUNITARĂ

JUDEȚUL TIMIȘ

Numele județului provine de la denumirea râului Timiș, care traversează județul de la est la vest.

Populația județului este de 687.377 locuitori, Timișul fiind considerat, pe bună dreptate, un județ multiethnic, în care conviețuiesc în armonie români, maghiari, germani, sârbi și alte minorități.

Turismul în județul Timis este reprezentat de un potențial natural diversificat, etajat, de la culmile plesuve ale Munților Poiana Ruscăi până la Câmpia Timisului, de varietatea faunei și florei. Pitorescul zonei montane, izvoarele de ape minerale și termale, recunoscute pretutindeni pentru calitățile lor curative, fondul cinegetic și piscicol bogat, precum și varietatea elementelor de arhitectură artă populară, folclor asigură oferte de turism pe gustul fiecăruia.

Fiecare comună a județului Timiș are cel puțin 2 biserici de diferite religii. În acest sens aici se poate dezvolta inclusiv turismul religios.

Zonele cu un bogat fond cinegetic (Banloc, Bogda, Brestea, Cheveresu Mare, Dumbrava, Giroc, Hitias, Pădureni, Peciu Nou, Pischia, Remetea Mică, Silagiu), precum și cele cu un fond piscicol diversificat (Bega - Luncani, Bega - Tomesti - Românești, Bega - Poieni, Bega - Margina, Timis - Cebza, Timis - Costeiu) reprezintă un potențial remarcabil, foarte apreciat de iubitorii vânătorii și pescuitului sportiv.

Județul Timis este bine reprezentat în ceea ce privește etnografia și arta meșteșugărească, la Timisoara existând un Muzeu al Satului Bănățean. De asemenea, se remarcă localitățile Jupânești, Făget, Dumbrava cu realizări deosebite de ceramică, țesături, port popular.

Județul Timis adăpostește câteva rezervații naturale cu un mare număr de specii de plante și animale rare: Satchinez - o importantă rezervație ornitologică, la Bazos se află un frumos parc dendrologic, care conține o mare varietate de specii arboricole. Deosebit de valoroase sunt Peștera Românești în care vestite orchestre simfonice susțin anual concerte, Peștera Pietroasa, Vulcanul noroios de tip "grifon" de la Forocici, Vulcanul stins Dealul Rosu, Conul Vulcanic Sumig.



BECICHERECU MIC

este satul de reședință al comunei cu același nume din județul

Timiș, Banat, România.

Comuna este situată la 18 km de Timișoara și are o suprafață de 6142 ha. Populația comunei Becicherecu Mic se ridică la 2 853 de locuitori. Prima atestare documentară este în 1332, sub numele de Pecskeley.

De vizitat: Biserica “Mutarea moaștelor Sf. Nicolae”, Lacurile Becicherecu Mic.



BUCOVĂȚ este satul de reședință al comunei cu același nume din județul Timiș, Banat, România. Comuna este situată la 10 km de Timișoara și are o suprafață de 3353 ha. Populația comunei Becicherecu Mic se ridică la 1.601 de locuitori. Prima atestare documentară este în 1492, sub numele de Beca.



UNITĂȚI ADMINISTRATIVE

CARE COMPUŢ POLUL DE CREȘTERE ASOCIAȚIA DE DEZVOLTARE INTERCOMUNITARĂ

DUDEȘTII NOI este satul de reședință al comunei cu același nume județul Timiș, Banat, România. Comuna este situată la 13 km de Timișoara și are o suprafață de 3916 ha. Populația comunei Dudeștii Noi este de 3.343 de locuitori. Prima atestare documentară este în anul 1332, sub numele de Beseno



DUMBRĂVIȚA este o comună din județul Timiș, Banat, România, alcătuită doar din satul de reședință cu același nume. Comuna este situată la 1 km de Timișoara și are o suprafață de 1898 ha. Populația comunei Dumbrăvița se ridică la 7.522 de locuitori. Prima atestare documentară este în 1891, sub numele de Újszentes. De vizitat: Lacul de acumulare Dumbrăvița, Pădurea Verde



GHIRODA este o comună din județul Timiș, Banat, România, alcătuită din satele Ghiroda (localitatea de sediu) și Giarmata-Vii. Comuna este situată la 5 km de Timișoara și are o suprafață de 3413 ha. Populația comunei Ghiroda se ridică la 7.522 de locuitori. Prima atestare documentară este în 1398, sub numele de vila Gyrod. De vizitat: Balta cu nuferi, pădurea Bistra, râul Bega



GIARMATA este o comună din județul Timiș, Banat, România, alcătuită din satele Cerneteaz și Giarmata (scaun). Comuna este situată la 14 km de Timișoara și are o suprafață de 7150 ha. Populația comunei Giarmata se ridică la 6.502 de locuitori. Prima atestare documentară este în 1332, sub numele de Garmad. De văzut: Fântâna prințului Eugen de Savoya



UNITĂȚI ADMINISTRATIVE

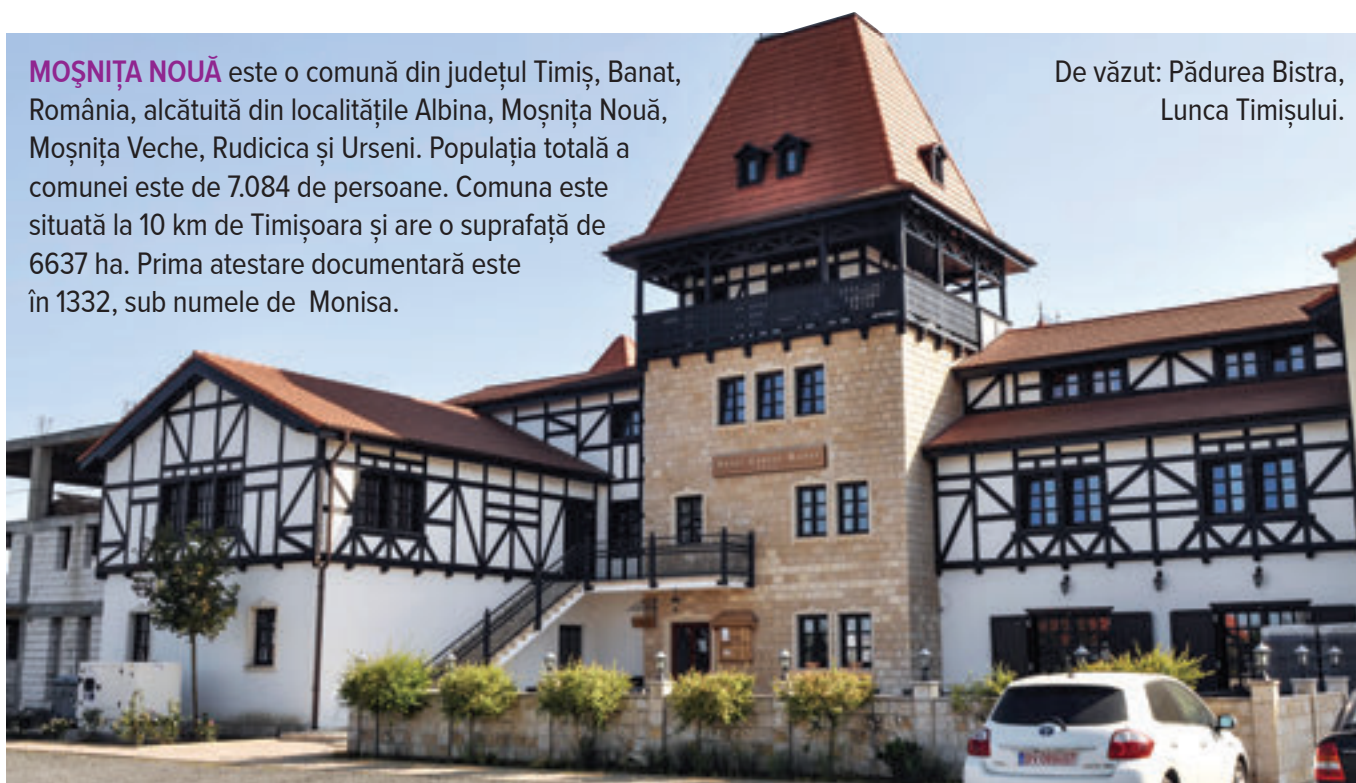
CARE COMPUŢ POLUL DE CREȘTERE ASOCIAȚIA DE DEZVOLTARE INTERCOMUNITARĂ



GIROC este satul sediului comunei cu același nume, în județul Timiș, Banat, România. Comuna este situată la 4 km de Timișoara și are o suprafață de 7484 ha. Populația comunei Giroc se ridică la 8.388 de locuitori. Prima atestare documentară este în 1389, sub numele de Gyurec. De văzut: pădurea Giroc

MOȘNIȚA NOUĂ este o comună din județul Timiș, Banat, România, alcătuită din localitățile Albina, Moșnița Nouă, Moșnița Veche, Rudicica și Urseni. Populația totală a comunei este de 7.084 de persoane. Comuna este situată la 10 km de Timișoara și are o suprafață de 6637 ha. Prima atestare documentară este în 1332, sub numele de Monisa.

De văzut: Pădurea Bistra, Lunca Timișului.



ORTIȘOARA este o comună din județul Timiș, Banat, România, alcătuită din satele Călacea, Cornești, Orțișoara (localitatea de sediu) și Seceani. Comuna este situată la 24 km de Timișoara și are o suprafață de 14563 ha. Populația comunei Orțișoara este de 4.190 de locuitori. Prima atestare istorică este în 1318, sub numele de Kukoth, Kokoth.

De văzut: Stațiunea Călacea



PIȘCHIA este o comună din județul Timiș, Banat, România, alcătuită din satele Bencecu de Jos, Bencecu de Sus, Murani, Pișchia și Sălciua Nouă. Comuna este situată la 20 km de Timișoara și are o suprafață de 12361 ha. Populația comunei Pișchia se ridică la 3.051 de locuitori. Prima atestare istorică este în 1332, sub numele de Piski. De văzut: Vulcanii norioși, Apele minerale naturale, aria protejată "Mlaștinile Murani" Pișchia, Casa de vânătoare Pișchia





UNITĂȚI ADMINISTRATIVE

CARE COMPUŢ POLUL DE CREȘTERE ASOCIAȚIA DE DEZVOLTARE INTERCOMUNITARĂ



REMETEA MARE este satul de reședință al comunei cu același nume, în județul Timiș, Banat, România. Comuna este situată la 12 km de Timișoara și are o suprafață de 10541 ha. Populația comunei Remetea Mare se ridică la 2.302 de locuitori. Prima atestare istorică este în 1333, sub numele de Remete.

De văzut: Lacul de acumulare Ianova



SÂNMIIHAU ROMÂN este o comună din județul Timiș, Banat, România, alcătuită din satele Germaniei Sânmihaiu, Sânmihaiu Român (sediul) și Utvin. Comuna este situată la 13 km de Timișoara și are o suprafață de 7526 ha. Populația comunei Sânmihaiu Român este de 6121 locuitori. Prima atestare istorică este în 1333, sub numele de Sanctus Michael

De văzut: Ecluza Sânmihaiu Român, Ștrandul termal Sânmihaiu German



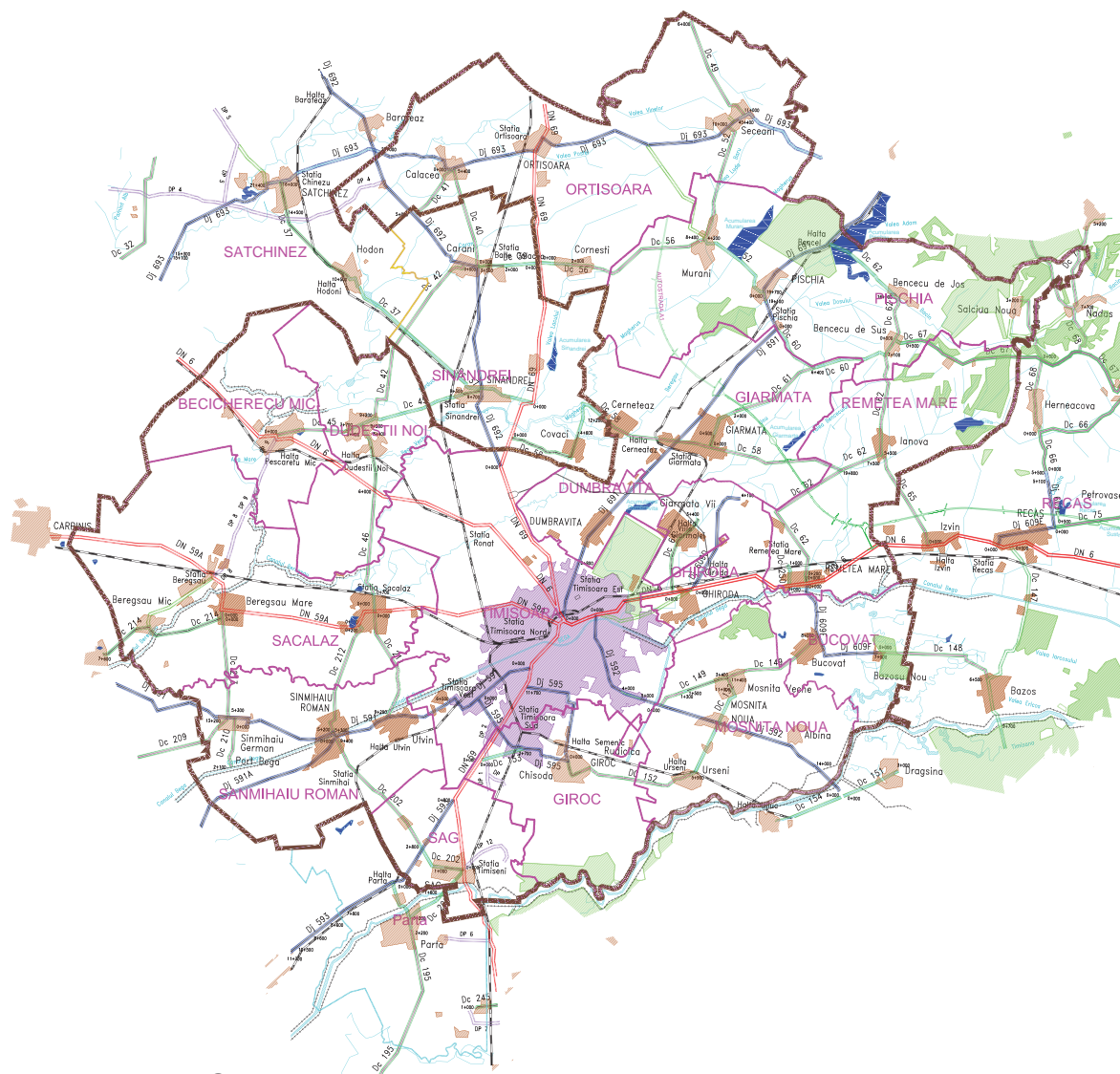
SĂCĂLAZ este o comună din județul Timiș, Banat, România, alcătuită din satele Beregsău Mare, Beregsău Mic și Săcălaz (satul de scaune). Comuna este situată la 10 km de Timișoara și are o suprafață de 11949 ha. Populația comunei Săcălaz este de 7.204 de locuitori. Prima atestare istorică este în 1392, sub numele de Zakálháza.

De văzut: Biserica Ortodoxă din 1793 și Clubul Windsurfing Cyprinius



ȘAG este o comună din județul Timiș, Banat, România, constând doar din satul cu același nume. Comuna este situată la 14 km de Timișoara și are o suprafață de 5080 ha. Populația comunei Șag se ridică la 3.009 de locuitori. Prima atestare istorică este în 1333, sub numele de Sagath. De văzut: Manastirea Timiseni

HARTA CU LIMITELE UAT ALE LOCALITATILOR
DIN ASOCIATIA DE DEZVOLTARE INTERCOMUNITARA
POLUL DE CRESTERE TIMISOARA
SCARA 1:75000



LEGENDA:

- limita administrativa
- localitati
- lacuri
- paduri
- Dc58 - drum comunal
- Dj691 - drum judetean
- DN 69 - drum national

